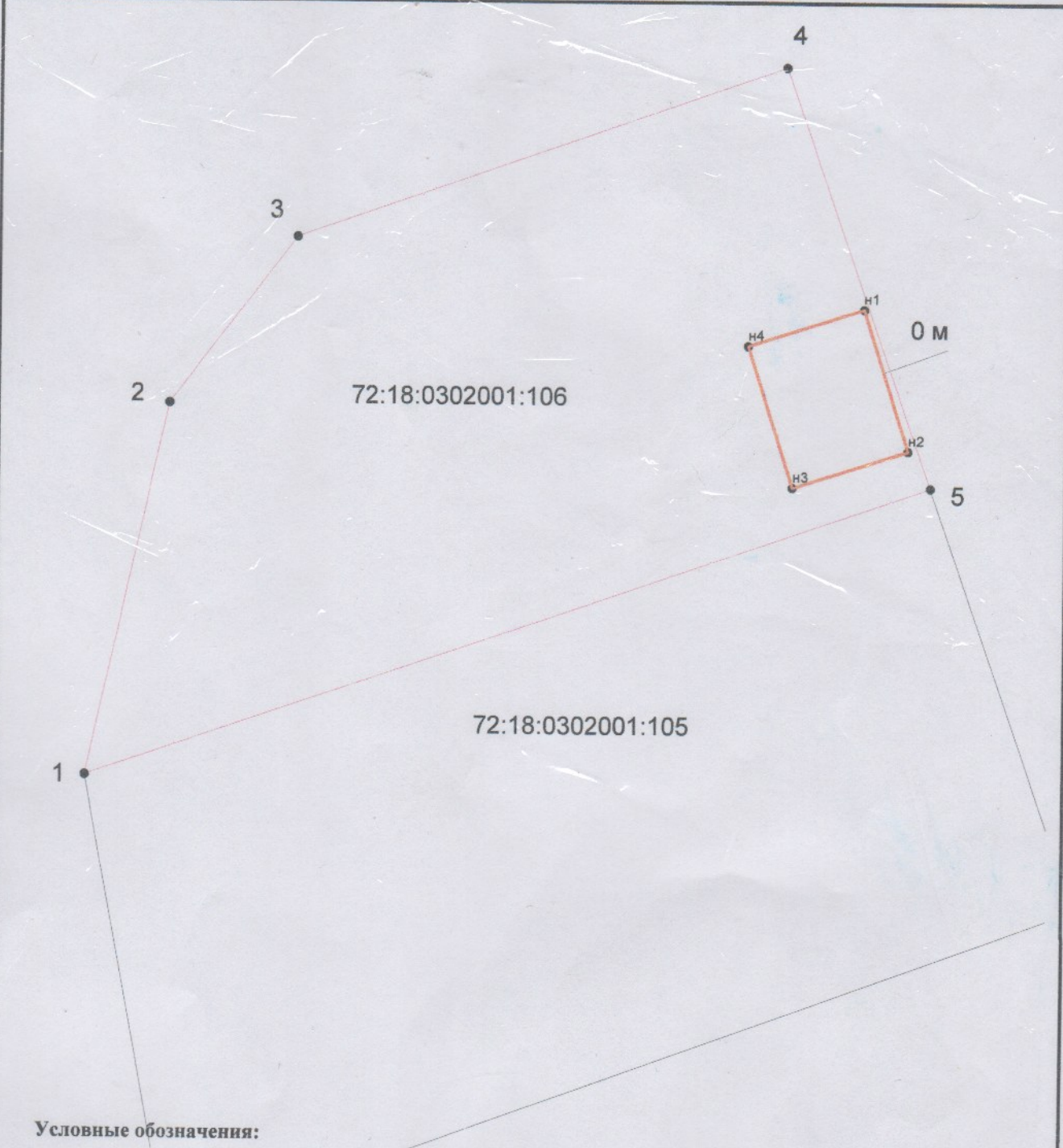





Схема планировочной организации земельного участка
М 1:500



Условные обозначения:

-  - границы земельного участка с кадастровым номером 72:18:0302001:106
-  - границы смежных земельных участков
-  - здания, сооружения

Координаты здания

	x	y
1	597 449,244	516 438,856
2	597 439,726	516 441,897
3	597 437,230	516 434,086
4	597 446,748	516 431,045